



Către

C.N.A.I.R. S.A.

DIRECȚIA REGIONALĂ DRUMURI ȘI PODURI TIMIȘOARA

Municipiul Timișoara, str. Coriolan Băran nr. 18, județul Timiș

Ca urmare a solicitării dumneavoastră referitoare la realizarea obiectivului „**Extindere copertine modulare în P.C.T.F. Nădlac II**” – faza **Studiu de Fezabilitate**, cu amplasament în extravilanul orașului Nădlac, Autostrada A1 km 584+818, CF nr./nr. cad. 303134, județul Arad, beneficiar: C.N.A.I.R. S.A. – DIRECȚIA REGIONALĂ DRUMURI ȘI PODURI TIMIȘOARA, în conformitate cu prevederile art.10, lit. „d” din Legea nr. 50/1991 republicată și precizările aprobate prin Ordinul comun al Ministerului Lucrărilor Publice și Amenajării Teritoriului, Ministerului Apărării Naționale, Serviciului Român de Informații și Ministerului Afacerilor Interne nr. 3422/1995, vă comunicăm **avizul favorabil condiționat** de:

- atât pe sensul de intrare în țară, cât și pe sensul de ieșire din țară, cele 40 de camere ANPR (2 camere ANPR pe fiecare arteră de control) se vor instala în mod corespunzător, la înălțime, pe copertina nouă care se va construi, respectându-se toate prevederile din documentația tehnică;
- respectarea prevederilor *O.U.G. nr. 105/2001 privind frontiera de stat a României*.

Prezentul aviz a fost eliberat în baza *Certificatului de Urbanism nr. 76 din 25.08.2021* emis de *Primăria Orașului Nădlac*, și este valabil numai însoțit de *Planul de situație*, vizat de noi spre neschimbare.

Se vor respecta cu strictețe limitele amplasamentului și soluțiile tehnice de realizare prevăzute în documentație.

În cazul producerii unor perturbații sau prejudicii de orice natură la nivelul obiectivelor, instalațiilor sau sistemelor de comunicații ale M.A.I., avizul se consideră automat suspendat până când se vor lua măsurile necesare care să asigure încetarea și nerepetarea acestora; contravaloarea lucrărilor de remediere a prejudiciilor, precum și daunele cauzate de întreruperea comunicațiilor, vor fi suportate de cel care a produs avaria.

Prezenta adresă nu se substituie celorlalte avize impuse, după caz, de legislația privind regimul zonei de frontieră; regimul armelor, munițiilor, substanțelor toxice periculoase; prevenirea și stingerea incendiilor sau alte prevederi legale în vigoare.

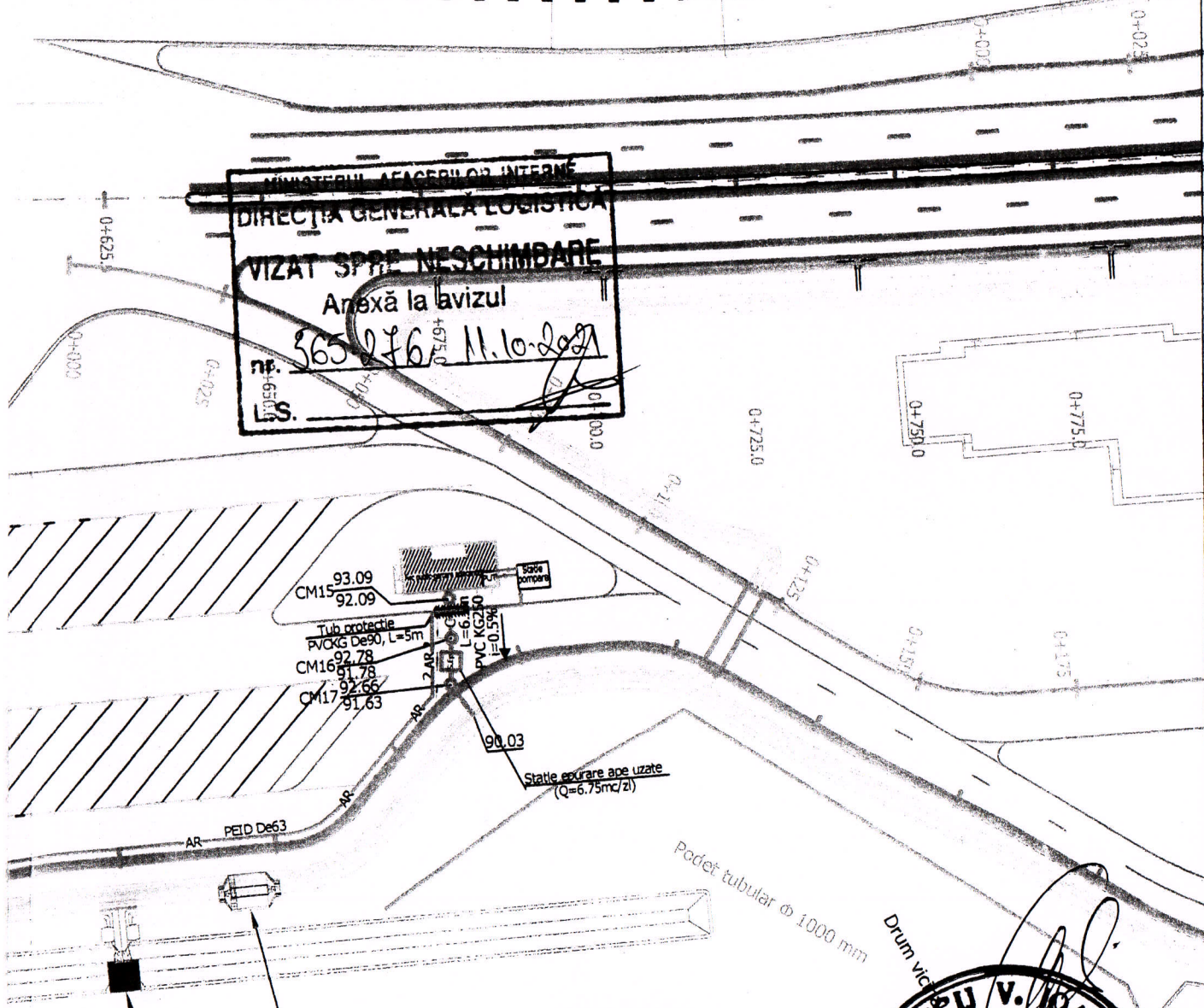
Nerespectarea documentației și a condițiilor menționate conduce la anularea de drept a avizului dat de unitatea noastră, cât și răspunderea juridică a beneficiarului investiției.

(p) DIRECTOR GENERAL
(î) DIRECTOR GENERAL ADJUNCT





dr. ing. PELIGRAD ION

MINISTERUL AFACERILOR INTERNE
 DIRECTIA GENERALA LOGISTICA
 VIZAT SPRE NESCHIMBARE
 Anexă la lavizul
 nr. 365/246/11.10.2021
 L.S.



Constructie pentru epurarea apelor menajere



PO-SPD.01.16

VERIFICATOR/ EXPERT	NUME	SEMNTATURA	CERINTA	REFERAT / EXPERTIZA NR. / DATA
EXPERT TEHNIC			A2	11/6/2021
VERIFICATOR				
D.R.D.P. TIMIȘOARA Serviciul Proiectare				D.R.D.P. TIMIȘOARA Proiect: nr. 36/2021
SPECIFICATIE	NUME	SEMNTATURA	DIRECTIA REGIONALA DE DRUMURI SI PODURI Timisoara	Extindere copertine modulare in P.C.T.F. Nădlac II A1, km 584+818 Faza: SF
PROIECTAT	ing. Mihaela MALITA			
VERIFICAT	ing. Daniela PAL			
APROBAT	ing. Nicoleta PORDEA			Plan de situație Planșa: nr. 2



C. Avide
S. Avide
24.09.2021

Ministerul Mediului, Apelor și Pădurilor
Agencia Națională pentru Protecția Mediului



AGENȚIA PENTRU PROTECȚIA MEDIULUI ARAD

Nr. 13934 / 22.09.2021

D.R.D.P. TIMIȘOARA
INTRARE REGISTRATURA
IEȘIRE

CLASAREA NOTIFICĂRII

Nr. 13811 Data 23 SEP. 2021

Ca urmare a solicitării depuse de către **CNAIR SA BUCURESTI DRDP TIMISOARA** cu sediul în municipiul Timișoara, str. Coriolan Baran, nr. 18, județul Timiș pentru proiectul „**Studiu de fezabilitate: Extindere copertine modulare în PCTF Nădlac II**” propus a fi amplasat în localitatea **Nădlac, Autostrada A1, km 584+818, județul Arad** (conform Certificatului de urbanism nr. 76 din 25.08.2021) înregistrată la A.P.M. Arad cu nr. 13674/2284/R din data de 16.09.2021,

- în urma analizării documentației depuse, a localizării amplasamentului în planul de urbanism și în raport cu poziția față de arii naturale protejate, zone-tampon, monumente ale naturii, monumente istorice sau arheologice, zone cu restricții de construit, zona costieră;

- având în vedere că:

- proiectul propus nu intră sub incidența Legii nr. 292/2018 privind evaluarea impactului anumitor proiecte publice și private asupra mediului;
- proiectul propus nu intră sub incidența art. 28 din Ordonanța de urgență a Guvernului nr. 57/2007 privind regimul ariilor naturale protejate, conservarea habitatelor naturale, a florei și faunei sălbatice, aprobată cu modificări și completări prin Legea nr. 49/2011, cu modificările și completările ulterioare;
- proiectul propus nu intră sub incidența art. 48 și 54 din Legea apelor nr. 107/1996, cu modificările și completările ulterioare,

A.P.M. Arad decide:

Clasarea notificării, deoarece proiectul propus nu se supune procedurii de evaluare a impactului asupra mediului.

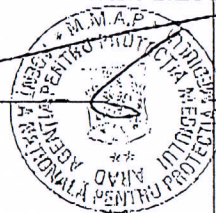
Director Executiv,
Dănoiu Dana Monica

Șef Serviciu A.A.A., Orășan Adina

Întocmit, Arhire Silvester Cristian

Șef birou C.F.M., Potrea Nicoleta

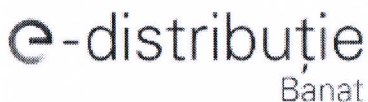
Întocmit, Lacsan Maria



AGENȚIA PENTRU PROTECȚIA MEDIULUI ARAD

Arad, Splaiul Mureș FN, Cod 310132

E-mail: office@apmar.anpm.ro; Tel. 0257280996, 0257280331, 0257281461;



E-DISTRIBUTIE BANAT S.A.

Strada Pestalozzi, nr. 3-5, TIMISOARA, TIMIS
Telefon/fax: 0256929 / 0372876276

Nr. 08855107 din 29/09/2021

Catre

COMPANIA NATIONALA DE ADMINISTRARE A INFRASTRUCTURII RUTIERE S.A., domiciliul/sediul in judetul **BUCURESTI**, municipiul/ orasul/ sectorul/ comuna/ satul **SECTOR 1**, **Bulevardul Dinicu Golescu**, nr. **38**, bl. - , sc. - , et. - , ap. - .

Referitor la cererea de aviz de amplasament inregistrata cu nr. **08855107 / 22/09/2021**, pentru obiectivul **DTAC - EXTINDERE COPERTINE MODULARE IN P.C.T.F. NADLAC II - AUTOSTRADA A1 KM 584+818** cu destinatia **DTAC - EXTINDERE COPERTINE MODULARE IN P.C.T.F. NADLAC II - AUTOSTRADA A1 KM 584+818** situat in judetul **ARAD**, municipiul/ orasul/ comuna/ sat/ sector **NADLAC**, **Strada NADLAC**, nr. **FN**, bl. - , et. - , ap. - , CF - , nr. cad. - .

In urma analizarii documentatiei pentru amplasamentul obiectivului mentionat, se emite:

AVIZ DE AMPLASAMENT FAVORABIL

Nr. 08855107 / 29/09/2021

- Utilizarea amplasamentului propus, pentru obiectivul d-voastra, se poate face cu respectarea Legii energiei electrice si a gazelor naturale nr.123/2012, a Ordinului ANRE nr.49/2007 si nr. 25/2016, a prescriptiilor si normelor tehnice energetice PE 106/2003, SR 8591/97, NTE 003/04/00 si NTE 007/08/00.*
- 1. CONSTRUCTIILE PROPUSE SE VOR REALIZA CONFORM PLANULUI DE SITUATIE ANEXAT; 2. NU EXISTA INSTALATII ELECTRICE PROPRIETATEA UT ARAD IN ZONA DE CONSTRUIRE; 3. Se va respecta Ordinul ANRE nr. 239/2019, PE 101A/85, NTE 003/04/00, NTE 007/08/00 si PE 106/2003 in ceea ce priveste coexistenta PT, LEA, LES cu cladiri, drumuri, imprejmuiiri, utilitati (gaz, apa, canalizare, etc.), propuse a se construi;**
- Traseele retelelor electrice din planul anexat sunt figurate informativ. Pe baza de comanda data de solicitant (executant). Zona **MT/JT Arad Municipal** asigura asistenta tehnica suplimentara **pentru LES si LEA existente in zonă; ****
- Executarea lucrarilor de sapaturi din zona traseelor de cabluri se va face numai manual, cu asistenta tehnica suplimentara din partea Zonei **MT/JT Arad Municipal** cu respectarea normelor de protectia muncii specifice. In caz contrar solicitantul, respectiv executantul, va suporta consecintele pentru orice deteriorare a instalatiilor electrice existente si consecintele ce decurg din nealimentarea cu energie electrica a consumatorilor existenti precum si raspunderea in cazul accidentelor de natura electrica sau de alta natura **aferente instalatiilor electrice existente in zona; ****
- Distantele minime si masurile de protectie vor fi respectate pe tot parcursul executiei lucrarilor.
- In zonele de protectie ale LEA nu se vor depozita materiale, pamant prevazut din sapaturi, echipamente, etc. care ar putea sa micșoreze gabaritele. Utilajele vor respecta distantele minime prescrise fata de elementele retelelor electrice aflate sub tensiune si se va lucra cu utilaje cu gabarit redus in aceste zone.

- Executantii sunt obligati sa instruiasca personalul asupra pericolelor pe care le prezinta executia lucrarilor in apropierea instalatiilor electrice aflate sub tensiune si asupra consecintelor pe care le poate avea deteriorarea acestora. Pagubele provocate instalatiilor electrice si daunele provocate consumatorilor ca urmare a deteriorarii instalatiilor vor fi suportate integral de cei ce se fac vinovati de nerespectarea conditiilor din prezentul aviz. Executantii sunt direct raspunzatori de producerea oricaror accidente tehnice si de munca.
- **Avizul de amplasament nu constituie aviz tehnic de racordare.** Pentru alimentarea cu energie electrica a obiectivului sau, daca obiectivul exista si se dezvolta (cu cresterea puterii fata de cea aprobata initial), veti solicita la operatorul de distributie **E-DISTRIBUTIE BANAT S.A.** aviz tehnic de racordare**

*** In zona de aparitie a noului obiectiv exista retea electrica de distributie DA NU

*** Noul obiectiv poate fi racordat la reseaua existenta DA NU

Posibilitatile de racordare pentru puterea specificata in cererea de aviz de amplasament fiind prin: -, aceasta solutie este inasa orientativa, urmand ca solutia exacta se stabileasca in cadrul Fisei de solutie sau a Studiului de Solutie, dupa depunerea la Operator a cererii de racordare.

Racordarea la reseaua electrica de interes public presupune urmatoarele etape:

- depunerea de catre viitorul utilizator a cererii de racordare si a documentatiei aferente pentru obtinerea avizului tehnic de racordare;
- stabilirea solutiei de racordare la reseaua electrica si emiterea de catre operatorul de retea a avizului tehnic de racordare, sub forma de oferta de racordare; tarifele pentru emitere aviz tehnic de racordare conform Ordinului ANRE nr. 114/2014, si pentru tarifele de racordare conform Ordinului ANRE nr. 11/2014, Ordinului ANRE nr. 87/2014 si Ordinului ANRE nr. 141/2014.
- incheierea contractului de racordare intre operatorul de retea si utilizator in termenul de valabilitate al ATR;
- incheierea contractului de executie intre operatorul de retea si un executant, realizarea lucrarilor de racordare la reseaua electrica si punerea in functiune a instalatiei de racordare;
- punerea sub tensiune a instalatiei de utilizare pentru probe, etapa care nu este obligatorie pentru toate categoriile de utilizatori;
- emiterea de catre operatorul de retea a certificatului de racordare;
- punerea sub tensiune finala a instalatiei de utilizare;

In vederea racordarii la reseaua electrica de distributie, solicitantul trebuie sa prezinte dosarul instalatiei de utilizare

- In cazul in care in zona mai sunt si alte instalatii electrice care nu apartin **E-DISTRIBUTIE BANAT S.A.**, solicitantul va obtine obligatoriu avizul de amplasament si de la proprietarul acelor instalatii electrice (TRANSELECTRICA, HIDROELECTRICA, TERMOELECTRICA, alti detinatori de instalatii, dupa caz).
- **Prezentul aviz este valabil pe perioada valabilitatii Certificatului de Urbanism nr. 76 / 25/08/2021, respectiv pana la data de 25/08/2022.**
- Prezentul aviz este valabil numai pentru amplasamentul pentru care a fost emis.
- Se anexeaza **1** planuri de situatie vizate de Zona MT/JT **Arad Municipal**.
- Redactat in 2 (doua) exemplare, din care unul pentru solicitant.

Responsabil E-DISTRIBUTIE BANAT S.A.

Ing Sef ZONA MT/JT Arad

Stanca Gabriela Maria

Signed by Gabriela Maria Stanca

Data: 29/09/2021 15:19:38 CEST

Verificat

Bora Gabriel

Signed by Ilarie Gabriel Bora

Data: 29/09/2021 14:51:48 CEST

Intocmit

Huruba Petrica

Approved by PETRICA DORU HORUBA
on 29/09/2021 at 14:36:00 CEST

Ca urmare a prelungirii valabilitatii Certificatului de Urbanism, se prelungeste valabilitatea Avizului de amplasament pana la

Responsabil _____

* pentru aviz favorabil fara conditii se va inscrie ""Nu este cazul" / pentru aviz favorabil cu conditii se vor inscrie distantele minime de apropiere si incrucisare intre obiectivul propus si retelele electrice (LEA sau LES) existente in zona, in conformitate cu prescriptiile energetice in vigoare.

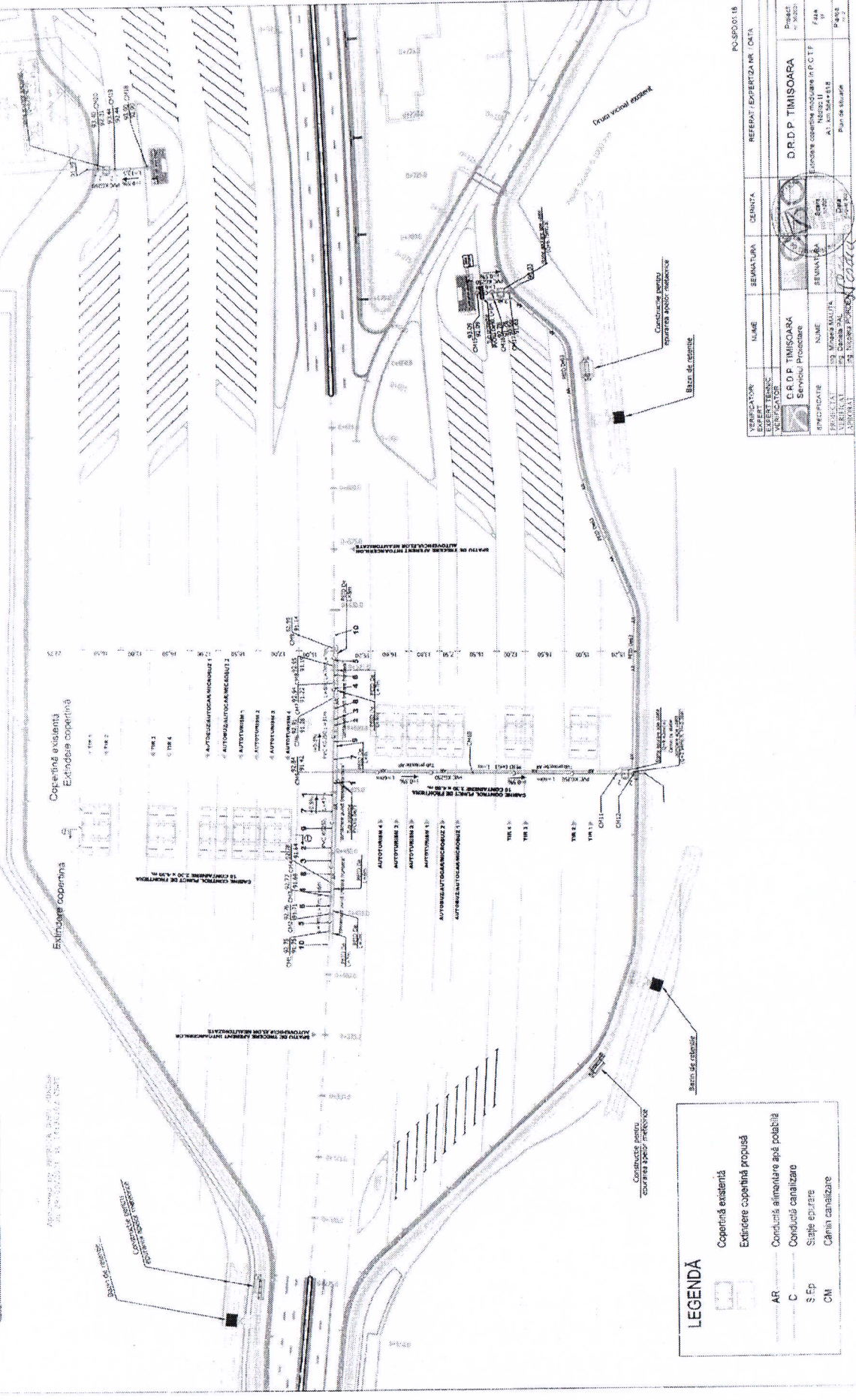
** daca nu sunt conditii se va inscrie "Nu este cazul"

*** se bifeaza casuta corespunzatoare situatiei, se specifica tipul de bransament propus si intaririle de retea (daca este cazul)

- NU EXISTA REȚELE E-DISTRIBUTIE ÎN
ZONA MĂLĂI ARAD
2014 - OBIECTIVULUI STUDIU P.P.
PANEL ARAD
Pant

PUNCT DE CONTROL LA
TRECEREA FRONTIEREI
km 584+838

Unitate: Distribuție 910
Zona MALAI ARAD
Telefonul auzului nr. 08855107
Data: 29.09.2021



LEGENDA

Copertină existentă

Extindere copertină propusă

AR Conducță alimentare apă potabilă

C Conducță canalizare

S/Ep Sălițe epurare

CM Cămin canalizare

NO.ȘF.001.18
REPERAT, EXPERTIZĂ NR. DATA

NUMERATOR	NOME	SERIALIZAREA	CEARNA	REPERAT, EXPERTIZĂ NR. DATA
18	C.S.D.P. TIMISOARA Serviciu Proiectare			D.R.D.P. TIMISOARA Proiectare
PROIECTANT	NUME	SERIALIZAREA	CEARNA	REPERAT, EXPERTIZĂ NR. DATA
VERIFICANT	NOME	SERIALIZAREA	CEARNA	REPERAT, EXPERTIZĂ NR. DATA
APROBANT	NOME	SERIALIZAREA	CEARNA	REPERAT, EXPERTIZĂ NR. DATA